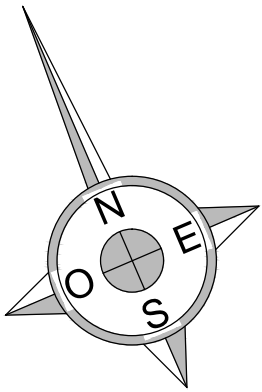


Planta General Niveles y Construcciones

Calle Andres Latorre
(Pavimento Bitumen ancho 15.20)



Boca de Tormenta

Calle Eusebio Piriz
(Pavimento Bitumen ancho 15.40)

Padrón 313

Padrón 8159

Padrón 8158

Padrón 312

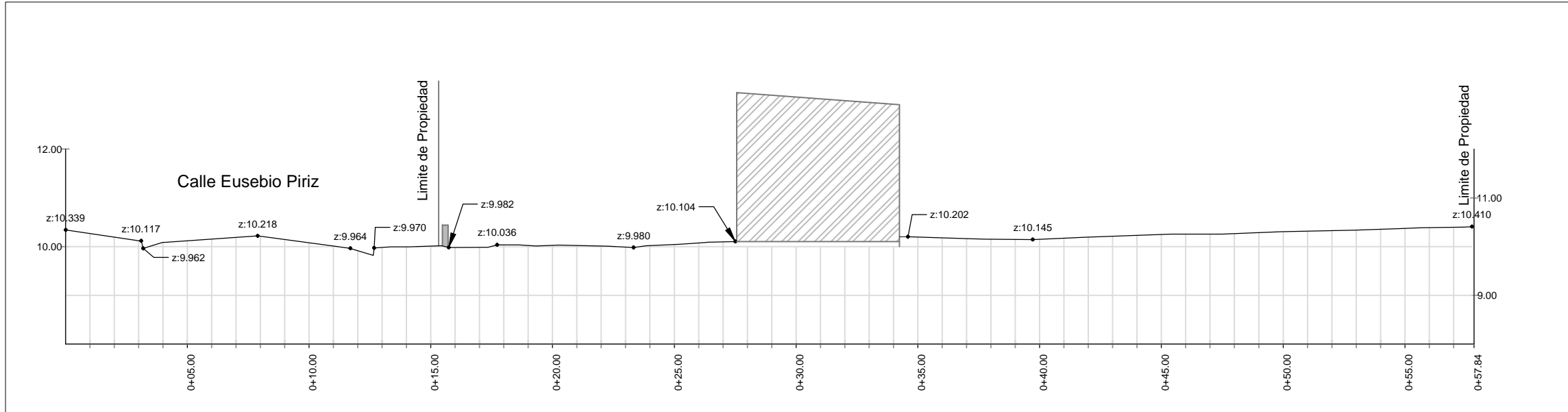
Padrón 316

④

Padrón 11330

Padrón 308

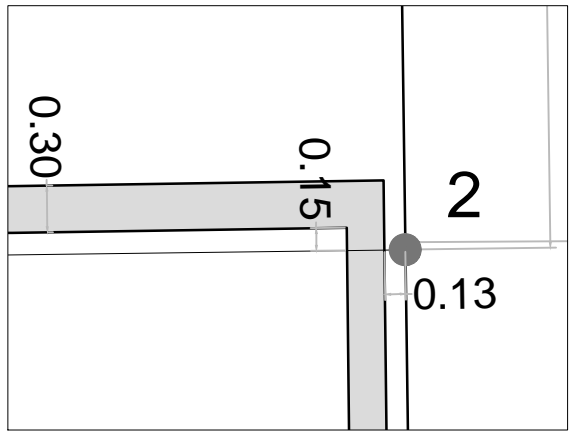
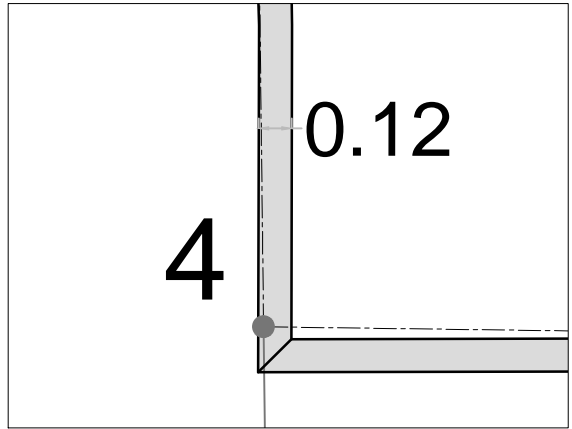
Perfil Longitudinal por el Eje del Terreno



Coordenadas			
Punto	X	Y	Codigo
1	490.712	483.779	Esq
2	497.098	462.547	P
3	503.463	441.382	P
4	462.402	430.224	P
5	456.398	450.306	P

Tabla de Espesores				
Numero	Minimum Elevation	Maximum Elevation	Color	Area del Intervalo
1	9.505	9.855	Yellow	147.52
2	9.855	10.011	Orange	498.77
3	10.011	10.096	Light Orange	346.41
4	10.096	10.221	Red-Orange	323.57
5	10.221	10.494	Red	283.19

Detalles de Limites del Predio



Relevamiento Planialtimétrico y Amojonamiento

Departamento : Durazno
Localidad Catastral : Durazno
Carpeta Catastral : 13
Manzana Catastral : 246

AREA DE LA PARCELA

	m²	dm²
S/ Mensura :	915	47
S/ Título :	915	47
Diferencia :	00	00

ESCALA 1 : 200

Fecha : Abril de 2015.

ROBERTO VELAZCO
Ingeniero Agrimensor
Matricula No. 1034



A Pedido de :

Fideicomiso de Infraestructura Educativa Publica